

gráficos, laborales, epidemiológicos, culturales, climatológicos y de dotación de vías y medios de comunicación, así como las instalaciones sanitarias del área».

Vivimos tiempos en que la palabra Europa es moneda corriente en cualquier discurso institucional; sin embargo, son muchos los países europeos en donde el promedio es de 10 camas/1.000 habitantes.

El espíritu de la presente Ley no es entrar a competir con otras zonas que reivindican convertirse en áreas de salud, sino reclamar del Parlamento gallego un trato, en el mapa sanitario, que se corresponda con las necesidades reales de la comarca de Arousa.

Por todo lo expuesto, el Parlamento de Galicia aprobó y yo, de conformidad con el artículo 13.º del Estatuto de Galicia y con el artículo 24 de la Ley 1/1983, de 23 de febrero, reguladora de la Xunta de Galicia y de su Presidente, promulgo, en nombre del Rey, la Ley sobre la revisión del mapa sanitario para crear el área de salud de O Salnés.

Artículo único

El Gobierno gallego creará el área de salud de O Salnés en la ordenación territorial sanitaria de Galicia.

Santiago de Compostela, 9 de noviembre de 1992.

MANUEL FRAGA IRIBARNE,
Presidente

(Publicada en el «Diario Oficial de Galicia» número 223, de 16 de noviembre de 1992)

COMUNIDAD AUTONOMA DE LAS ISLAS BALEARES

4521 LEY 7/1992, de 23 de diciembre, de modificación de determinados artículos de la Ley 1/1991, de 30 de enero, de Espacios Naturales y de Régimen Urbanístico de las Areas de Especial Protección de las Islas Baleares.

EL PRESIDENTE DE LA COMUNIDAD AUTONOMA
DE LAS ISLAS BALEARES

Sea notorio a todos los ciudadanos que el Parlamento de las Islas Baleares ha aprobado y yo, en nombre del Rey y de acuerdo con lo que se establece en el artículo 27.2 del Estatuto de Autonomía, tengo a bien promulgar la siguiente Ley

EXPOSICION DE MOTIVOS

El artículo 12 de la Ley 1/1991, de 30 de enero, de Espacios Naturales y de Régimen Urbanístico de las Areas de Especial Protección de las Islas Baleares, dispone que la finca mínima susceptible de edificación de una vivienda será de 20 hectáreas en terrenos incluidos en un área natural de especial interés, salvo las restricciones contenidas en el artículo precedente, disponiéndose, asimismo, en el artículo 14 que en las áreas rurales de interés paisajístico, para la misma finalidad será de 3 hectáreas.

La realidad catastral de las islas de Eivissa y Formentera demuestra que de la fuerte parcelación habida en aquellas islas, la mayoría de las fincas existentes en las mismas no alcanza el mínimo de 200.000 metros cuadrados exigidos por el citado artículo, no existiendo prác-

ticamente lo que podría llamarse latifundios, al contrario de lo que sucede en Mallorca y Menorca, en donde la estructura agraria es completamente distinta y si existen fincas de grandes superficies, especialmente en zonas objeto de protección por la indicada Ley.

Es por ello que se estima de necesidad de proceder a la modificación de los artículos 12 y 14, rebajando las superficies mínimas, a efectos de edificación de viviendas, a 3 hectáreas en las áreas naturales de especial interés de la isla de Eivissa, 2,5 hectáreas en las áreas naturales de especial interés de la isla de Formentera y a 1 hectárea en las áreas rurales de interés paisajístico de las islas de Eivissa y Formentera.

Al mismo tiempo, se suprime del artículo 12 de la Ley actual la frase «a los cuales no sea de aplicación el artículo precedente», al objeto de que sin que exista la posibilidad de construcción alguna de viviendas en las áreas naturales de especial interés de más alto grado de protección, parece justo que pueda computar la superficie con tal calificación para las viviendas que se construyan fuera de ellas.

Se introduce el artículo 16 bis en la repetida Ley 1/1991, en el sentido de posibilitar que en las áreas naturales de especial interés y en las áreas rurales de interés paisajístico las viviendas puedan agruparse con los condicionantes exigidos en el Planeamiento General Municipal para la no formación de núcleos de población, en aquellas áreas o zonas en que sea posible afectar al conjunto de las viviendas el mínimo de superficie exigible conforme a lo dispuesto en los artículos 12 y 14 de la misma Ley, de lo cual deberá quedar constancia en el Registro de la Propiedad mediante la anotación de la debida afección. Motiva la anterior modificación la mejor salvaguarda del entorno paisajístico y ecológico de cada zona, puesto que con esta medida se verán altamente reducidos los impactos derivados de las aperturas de nuevos caminos, por la instalación de redes de servicios de telefonía y electricidad y, además, será menor el impacto de las futuras edificaciones al concentrarse éstas en un determinado espacio.

Por otra parte, la modificación se extiende a los límites de algunos de los espacios contemplados por la Ley 1/1991 precisada para ajustarlos a la realidad física, permitiendo usos anteriormente previstos y compatibles con los principios generales que inspiran la Ley, usos que, en algunos casos, fueron suprimidos por error en la delimitación, así como se elimina algún espacio por no hallarse justificado.

Por último, se establece una disposición derogatoria, fuera de los límites de los espacios contemplados en la presente Ley, de las normas subsidiarias cautelares aprobadas por el Gobierno balear, al objeto de evitar posibles interpretaciones erróneas en cuanto a su aplicación.

Artículo único.—Los artículos 3.1, 12, 14 y 16 bis, las disposiciones adicionales segunda y tercera y la disposición derogatoria, así como el anexo I de la Ley 1/1991, de 30 de enero, de Espacios Naturales y de Régimen Urbanístico de las Areas de Especial Protección de las Islas Baleares, quedarán redactados en los términos siguientes:

Uno.—El apartado 1 del artículo 3.º quedará redactado de la manera siguiente:

«El párrafo Isla de Menorca tendrá la redacción siguiente:

Isla de Menorca:

1. Costa Nord de Ciutadella.
2. La Vall.

3. Dels Alocs a Fornells.
4. La Mola y s'Albufera de Fornells.
5. Bellavista.
6. D'Addaia a s'Albufera.
7. S'Albufera des Grau.
8. S'Albufera a la Mola.
- 8 bis. Sant Isidre-Binisermya.
9. Cala Sant Esteve-Caló d'en Rafalet.
10. (Sin contenido).
11. De Biniparratx a Llucalari.
12. Son Bou y Barranc de sa Vall.
13. De Binigauš a Cala Mitjana.
14. Costa Sud de Ciutadella.
15. Son Oliveret.
16. Camí de Baix (Degollador).
17. Santa Agueda-s'Enclusa.
18. El Toro.
19. Penyes d'Egipte.

El párrafo isla de Eivissa tendrá la redacción siguiente:

Isla de Eivissa:

1. Puig de Mussona y Puig de s'Eixeró.
 2. Cap Llibrell.
 3. Ses Salines.
 4. Cala Jondal.
 5. (Sin contenido).
 6. Cap Llentrisca-Sa Talaiassa.
 7. Cala Compta-Cala Bassa.
 8. Serra de ses Fontanelles-Serra Grossa.
 9. Del Puig d'en Basseta al Puig d'en Mussons.
- Arees Naturals dels Amunts d'Eivissa.
Massís de Sant Carles.»

Dos.—El artículo 12 tendrá la siguiente redacción:

«En los terrenos incluidos en un área natural de especial interés, la superficie mínima susceptible de edificación será la siguiente:

1. Para las islas de Mallorca y Menorca, 20 hectáreas.
2. Para la isla de Eivissa, 3 hectáreas.
3. Para la isla de Formentera, 2,5 hectáreas.»

Tres.—El artículo 14 tendrá la siguiente redacción:

«En las áreas rurales de interés paisajístico, la superficie mínima susceptible de edificación de una vivienda o una edificación de interés social será la siguiente:

1. Para las islas de Mallorca y Menorca, 3 hectáreas.
2. Para las islas de Eivissa y Formentera, 1 hectárea.»

Cuatro.—Se crea un artículo 16 bis que tendrá la siguiente redacción:

«Artículo 16 bis.

1. En las fincas ubicadas en área natural de especial interés o en área rural de interés paisajístico, en las que en aplicación de la superficie mínima de parcela establecida para la zona de que se trate sea posible edificar dos o más viviendas, éstas podrán concentrarse siguiendo la normativa exigida en los planeamientos municipales respectivos para la no formación de núcleo de población.

2. Para hacer uso de la facultad prevista en el apartado anterior, deberá afectarse al conjunto de viviendas que se construyan la superficie mínima exigida en los artículos 12 y 14 de la presente Ley, cuya afección deberá inscribirse en el Registro de la Propiedad.

3. En el supuesto de que se quiera proceder a la enajenación o segregación de las viviendas construidas al amparo del presente artículo, deberá, cada una de ellas, quedar incorporada físicamente a una finca que disponga de la superficie mínima prevista en los citados artículos 12 y 14 de esta Ley, debiendo inscribirse la nueva finca en el Registro de la Propiedad como indivisible a todos los efectos.

Cuando no se den las circunstancias previstas en el epígrafe anterior, no será posible la enajenación o segregación de las viviendas construidas.»

Cincó.—La disposición adicional segunda tendrá la siguiente redacción:

«El suelo no urbanizable de Son Font delimitado en el Plan General Municipal de Calvià, las parcelaciones de Son Oliver, s'Aranjassa y Son Gual, contempladas como suelo no urbanizable de regulación específica por el Plan General de Palma y el suelo agrícola intensivo del Plan General Municipal de Sóller, así como los descalificados sectores 3 y 4 de suelo urbanizable programado del mismo, tendrán a los efectos de aplicación de la presente Ley la consideración de área de asentamiento en paisaje de interés.»

Seis.—En la disposición adicional tercera, el apartado Eivissa quedará así:

«Eivissa:

Islotes de Migjorn y Ponent de Eivissa.»

Siete.—La disposición derogatoria tendrá la siguiente redacción:

«Quedan derogadas fuera del ámbito de los espacios naturales previstos, las normas subsidiarias que fueron aprobadas por el Gobierno balear al objeto de posibilitar el estudio, redacción, tramitación y aprobación de la presente Ley.»

Ocho.—Disposición final. Entrada en vigor de la modificación:

«La presente Ley entrará en vigor a los veinte días de su publicación en el "Boletín Oficial de la Comunidad Autónoma de las Islas Baleares".»

Nueve.—Anexo I.—Cartografía. Se modifica, y en consecuencia, se sustituye del anexo I de la Ley 1/1991, de 30 de enero, de Espacios Naturales y de Régimen Urbanístico de las Áreas de Especial Protección de las Islas Baleares, la cartografía que se indica a continuación:

«Isla de Mallorca:

Plano 15-1, Cap Vermell.
Plano 28-1, Cap de Cala Figuera-Refeubeig.
Plano 34-3, San Salvador-Santueri.
Plano 37-1, Puig de Sant Miquel.
Planos S-17 y S-18, Serra de Tramuntana.
Planos S-44 y S-45, Serra de Tramuntana.

Isla de Menorca:

Plano 6-1, D'Addaia a s'Albufera.
Planos 8-1, 8-2, 8-4 y 8-5, de s'Albufera a la Mola.
Plano 11-2, de Biniparratx a Llucalari.

Isla de Eivissa:

Plano 3-1, Ses Salines.
Plano 6-2, Cap Llentrisca-sa Talaiassa.»

En la isla de Menorca, se declara área natural de especial interés el espacio número 8 bis, Sant Isidre-Bi-

nisermenya, que queda definido gráficamente en la cartografía número 8 bis-1.

Queda sin contenido, y en consecuencia, suprimida del anexo I de la Ley 1/1991, de 30 de enero, de Espacios Naturales y de Régimen Urbanístico de las Areas de Especial Protección de las Islas Baleares, la cartografía siguiente:

«En la isla de Menorca, número 10-1 de Cala Alcaufar a Punta Prima.

En la isla de Eivissa, núms. 5-1 y 5-2 Serra de Sa Cova Santa y Puig d'En Palleu.»

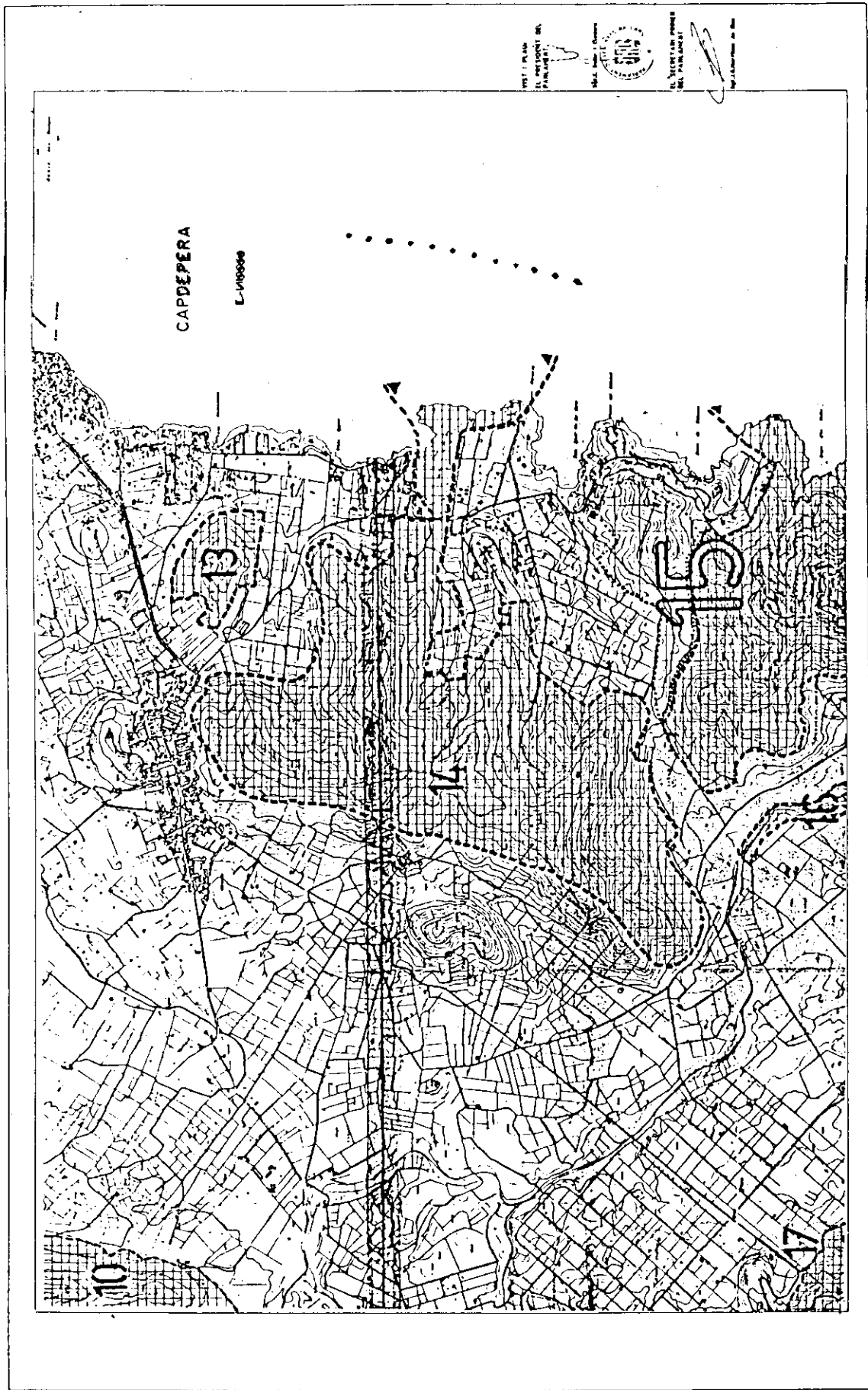
Por tanto ordeno que todos los ciudadanos guarden esta Ley y que los Tribunales y las Autoridades a los que corresponda la hagan guardar.

En Palma de Mallorca a 23 de diciembre de 1992

JERONIMO SAIZ GOMILA
Consejero de Obras Públicas
y Ordenación del Territorio

GABRIEL CAÑELLAS FONS
Presidente

(Publicada en el «Boletín Oficial de la Comunidad Autónoma de las Islas Baleares» número 8, de 19 de enero de 1993)



INSTITUT DE
 EL REGISTRO DE
 LA PROPIEDAD
 DE LA ISLA DE
 MALLORCA
 El Director General
 del Catastro

PARLAMENT DE LES ILLES BALEARS
 LEI D'ESPESAS NATURALS I DE RÈGIM URBANÍSTIC DE LES ÀREES ESPECIAL PROTECTOR DE LES ILLES BALEARS
 ANNEX I - CAP VERDELL
 MALLORCA: CAPDEPERA

MALLORCA: CAPDEPERA	
15-1	15

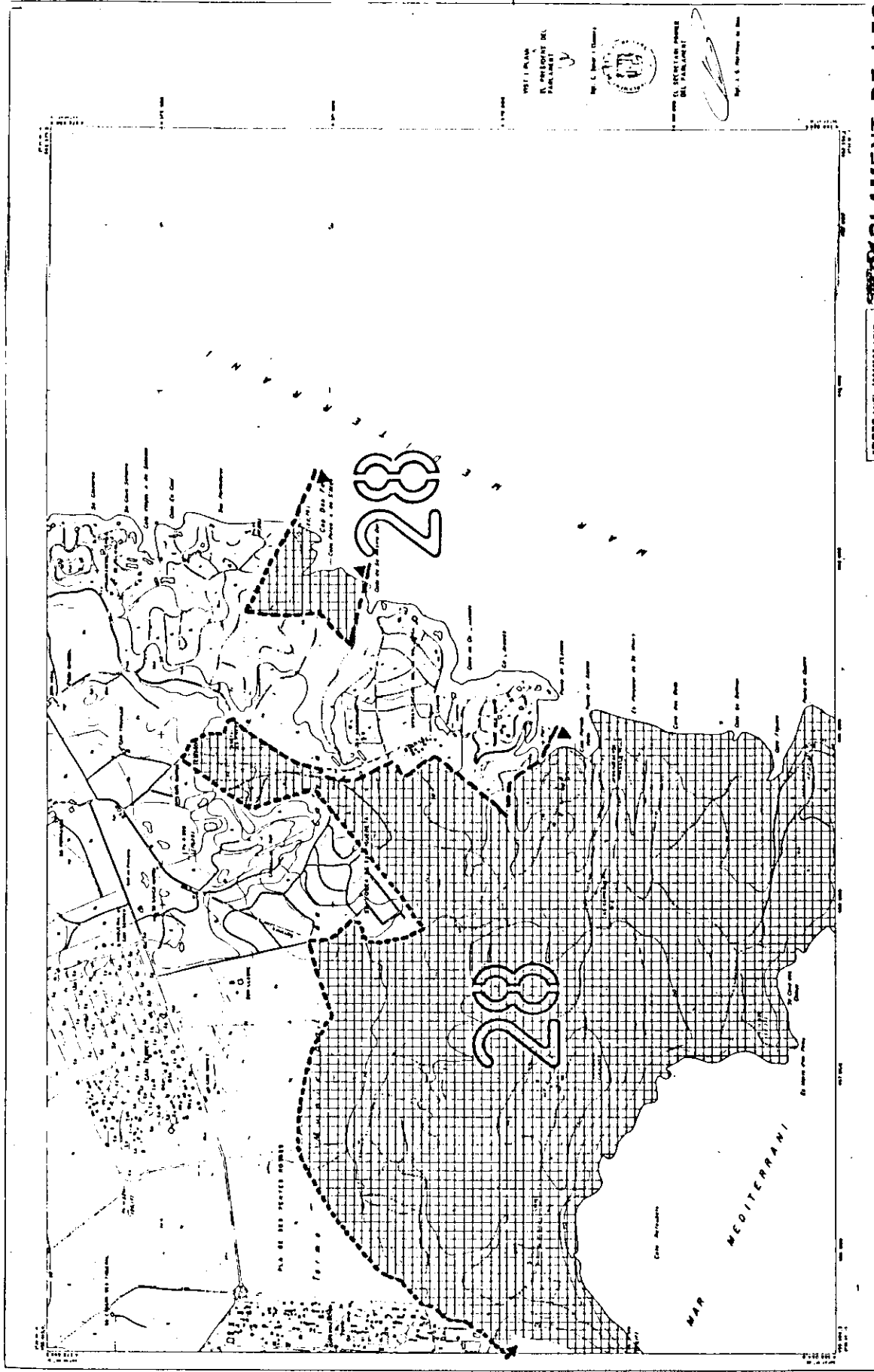
INFORMACIÓ SARTOGRAFICA	
MALLORCA: CAPDEPERA	

VERDELL	
MALLORCA: CAPDEPERA	

USOS DEL SOL	
MALLORCA: CAPDEPERA	

SIGNES CONVENCIONALS	
MALLORCA: CAPDEPERA	

MALLORCA: CAPDEPERA	
---------------------	--



1993 I PLAN
 D'ORDENAMEN
 T DEL PARLAMENT DE
 MALLORCA
 1993 I PLAN I ORDENAMEN
 T DEL PARLAMENT DE
 MALLORCA

PARLAMENT DE LES ILLES BALEARS
PLANO D'ORDENAMEN T DEL PARLAMENT DE LES ILLES BALEARS
 LLEI D'ORDENAMEN T I DE REGIM URBANISTIC DE LES ILLES BALEARS
 ANEX I PLAN DE CALA FIGUERA-REFEUBIG
 MALLORCA
 28

INFORMACIÓ CARTOGRAFICA

ESCALA	1:50.000
PROJECCIÓ	UTM
COORDENADA UTM	31QUC
PROJECCIÓ	UTM
COORDENADA UTM	31QUC

MALLORCA CALVIA

INFORMACIÓ CARTOGRAFICA

ESCALA	1:50.000
PROJECCIÓ	UTM
COORDENADA UTM	31QUC
PROJECCIÓ	UTM
COORDENADA UTM	31QUC

INFORMACIÓ CARTOGRAFICA

ESCALA	1:50.000
PROJECCIÓ	UTM
COORDENADA UTM	31QUC
PROJECCIÓ	UTM
COORDENADA UTM	31QUC

INFORMACIÓ CARTOGRAFICA

ESCALA	1:50.000
PROJECCIÓ	UTM
COORDENADA UTM	31QUC
PROJECCIÓ	UTM
COORDENADA UTM	31QUC

INFORMACIÓ CARTOGRAFICA

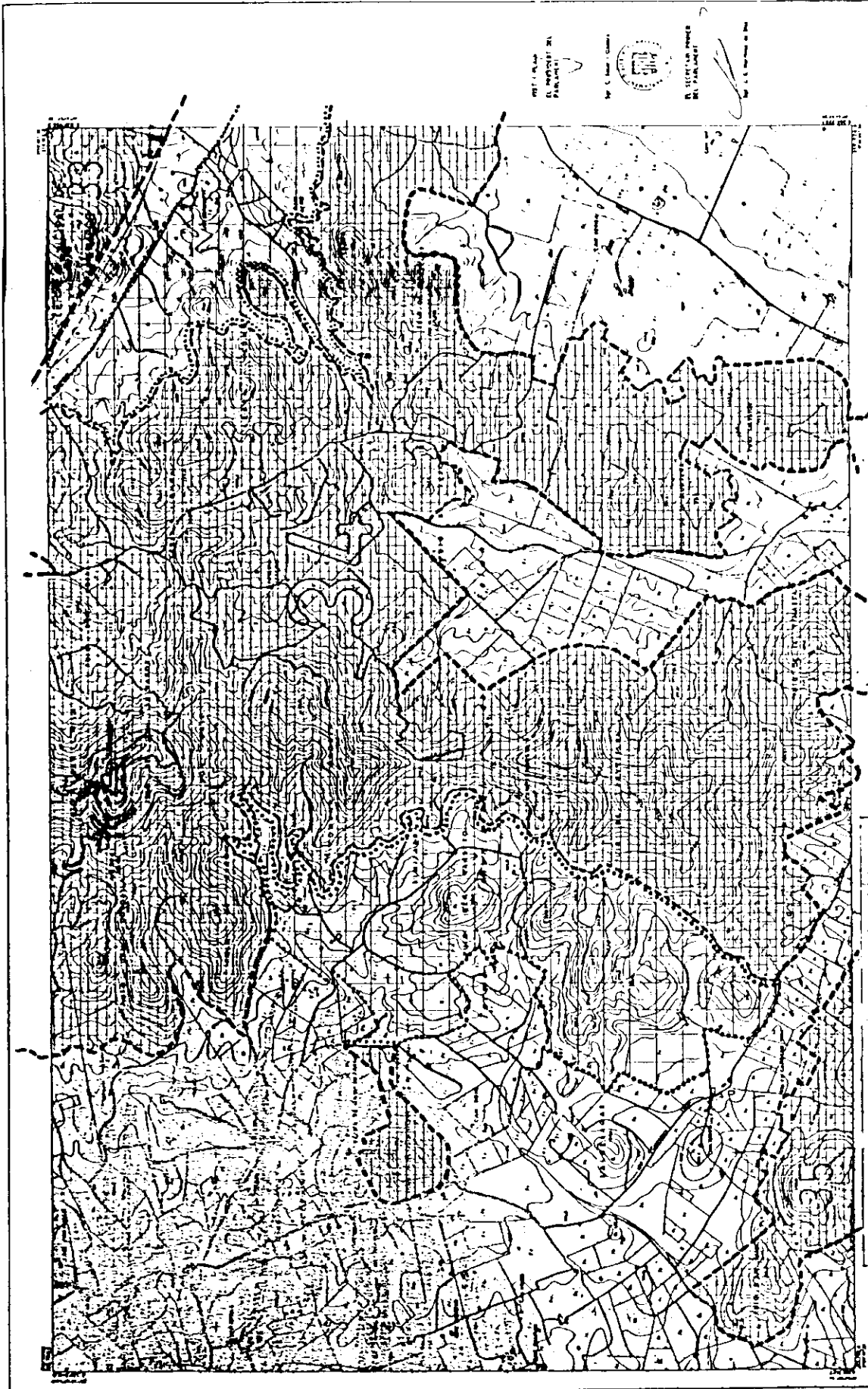
ESCALA	1:50.000
PROJECCIÓ	UTM
COORDENADA UTM	31QUC
PROJECCIÓ	UTM
COORDENADA UTM	31QUC

INFORMACIÓ CARTOGRAFICA

ESCALA	1:50.000
PROJECCIÓ	UTM
COORDENADA UTM	31QUC
PROJECCIÓ	UTM
COORDENADA UTM	31QUC

INFORMACIÓ CARTOGRAFICA

ESCALA	1:50.000
PROJECCIÓ	UTM
COORDENADA UTM	31QUC
PROJECCIÓ	UTM
COORDENADA UTM	31QUC



DISEÑADO POR:
 EL COMITÉ DEL
 PARLAMENT DE
 LES ILLES BALEARS
 DIBUJADO POR:
 EL COMITÉ DEL
 PARLAMENT DE
 LES ILLES BALEARS
 EL SECRETARI GENERAL
 DEL PARLAMENT DE
 LES ILLES BALEARS

PARLAMENT DE LES ILLES BALEARS
 MODIFICACIÓ
 LES ESPAIS NATURALS I DE REGIM URBANÍSTIC DE LES ILLES BALEARS
 APROFUNDIMENT D'ESPECIAL PROTECCIÓ DE LES ILLES BALEARS
 ANEX 3
 ESCALA: 1:50.000
 SANTIAGO DE COMPOSTELA
 1988

ANE I MAPA DE L'ARIP DE LES ILLES BALEARS ESCALA: 1:50.000	ANE II MAPA DE L'ARIP DE LES ILLES BALEARS ESCALA: 1:50.000	ANE III MAPA DE L'ARIP DE LES ILLES BALEARS ESCALA: 1:50.000	ANE IV MAPA DE L'ARIP DE LES ILLES BALEARS ESCALA: 1:50.000
---	--	---	--

INFORMACIÓ CARTOGRAFICA

1.1.1. Emissió:	1988
1.1.2. Revisió:	1988
1.1.3. Edició:	1988
1.1.4. Data de publicació:	1988
1.1.5. Data de publicació:	1988
1.1.6. Data de publicació:	1988
1.1.7. Data de publicació:	1988
1.1.8. Data de publicació:	1988
1.1.9. Data de publicació:	1988
1.1.10. Data de publicació:	1988

VEGETACIÓ

1.1.1. Símbol:	1988
1.1.2. Símbol:	1988
1.1.3. Símbol:	1988
1.1.4. Símbol:	1988
1.1.5. Símbol:	1988
1.1.6. Símbol:	1988
1.1.7. Símbol:	1988
1.1.8. Símbol:	1988
1.1.9. Símbol:	1988
1.1.10. Símbol:	1988

VEGETACIÓ

1.1.1. Símbol:	1988
1.1.2. Símbol:	1988
1.1.3. Símbol:	1988
1.1.4. Símbol:	1988
1.1.5. Símbol:	1988
1.1.6. Símbol:	1988
1.1.7. Símbol:	1988
1.1.8. Símbol:	1988
1.1.9. Símbol:	1988
1.1.10. Símbol:	1988

VEGETACIÓ

1.1.1. Símbol:	1988
1.1.2. Símbol:	1988
1.1.3. Símbol:	1988
1.1.4. Símbol:	1988
1.1.5. Símbol:	1988
1.1.6. Símbol:	1988
1.1.7. Símbol:	1988
1.1.8. Símbol:	1988
1.1.9. Símbol:	1988
1.1.10. Símbol:	1988

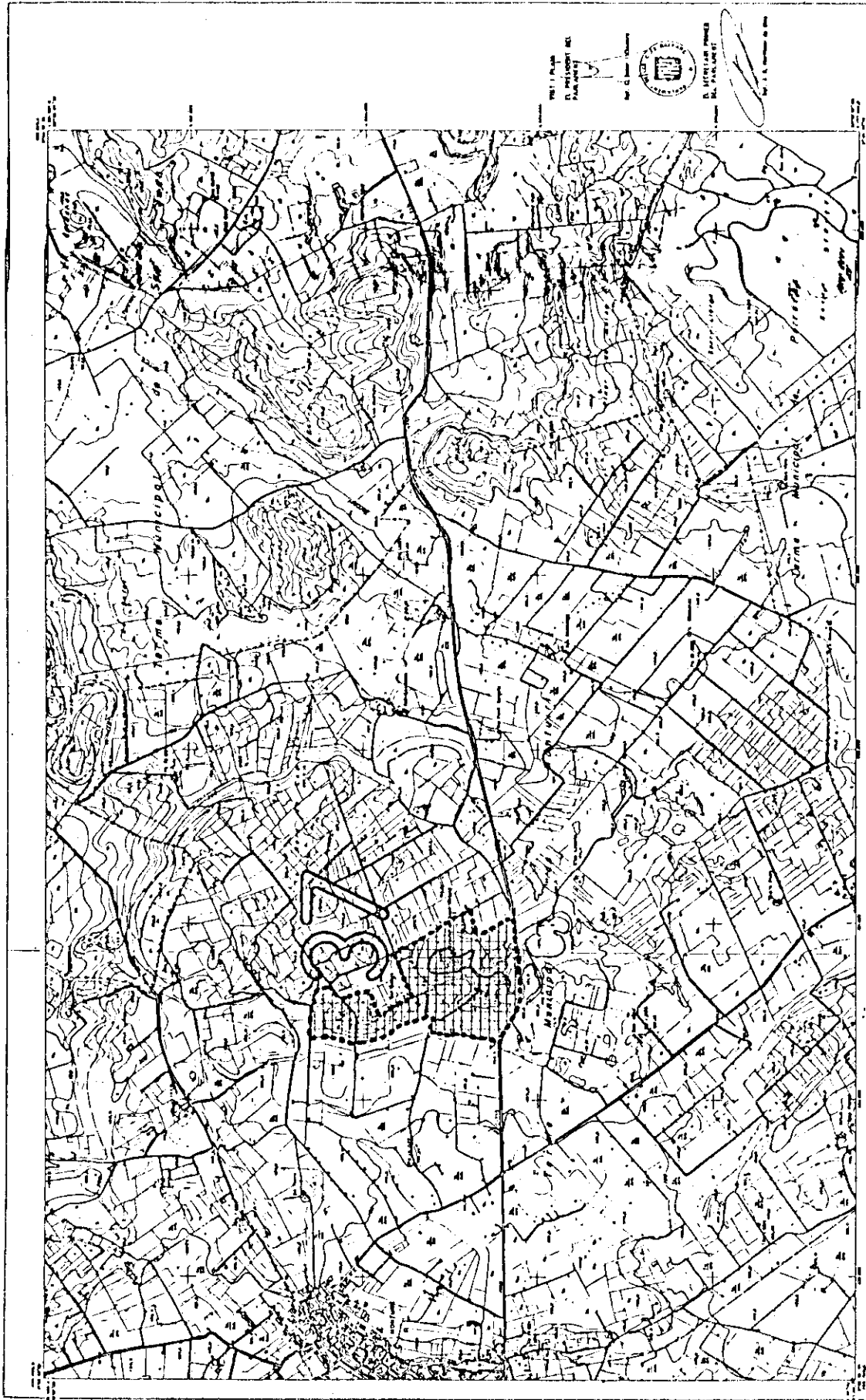
VEGETACIÓ

1.1.1. Símbol:	1988
1.1.2. Símbol:	1988
1.1.3. Símbol:	1988
1.1.4. Símbol:	1988
1.1.5. Símbol:	1988
1.1.6. Símbol:	1988
1.1.7. Símbol:	1988
1.1.8. Símbol:	1988
1.1.9. Símbol:	1988
1.1.10. Símbol:	1988

VEGETACIÓ

1.1.1. Símbol:	1988
1.1.2. Símbol:	1988
1.1.3. Símbol:	1988
1.1.4. Símbol:	1988
1.1.5. Símbol:	1988
1.1.6. Símbol:	1988
1.1.7. Símbol:	1988
1.1.8. Símbol:	1988
1.1.9. Símbol:	1988
1.1.10. Símbol:	1988

34



TITULI PLANN
 D. PRESIDENT DEL
 PARLAMENT DE
 MALLORCA
 D. SECRETARI GENERAL
 DEL PARLAMENT DE
 MALLORCA

PARLAMENT DE LES ILLES BALEARS
HO D'ACTIÓ
 LES MESURES NATURALS I DE REGIM URBANÍSTIC DE LES ILLES BALEARS
 ANEXE ESPECIAL PROTECCIÓ DE LES ILLES BALEARS
 ANNEXE 1 PUNY DE SANT MIGUEL

INFORMACIÓ CARTOGRAFICA
 ESCALA: 1:50.000
 DATA: 1988
 PROJECTE: 1988

VERTEX
 1. 1000000
 2. 1000000
 3. 1000000
 4. 1000000

LLOC DEL BOL
 1. 1000000
 2. 1000000
 3. 1000000
 4. 1000000

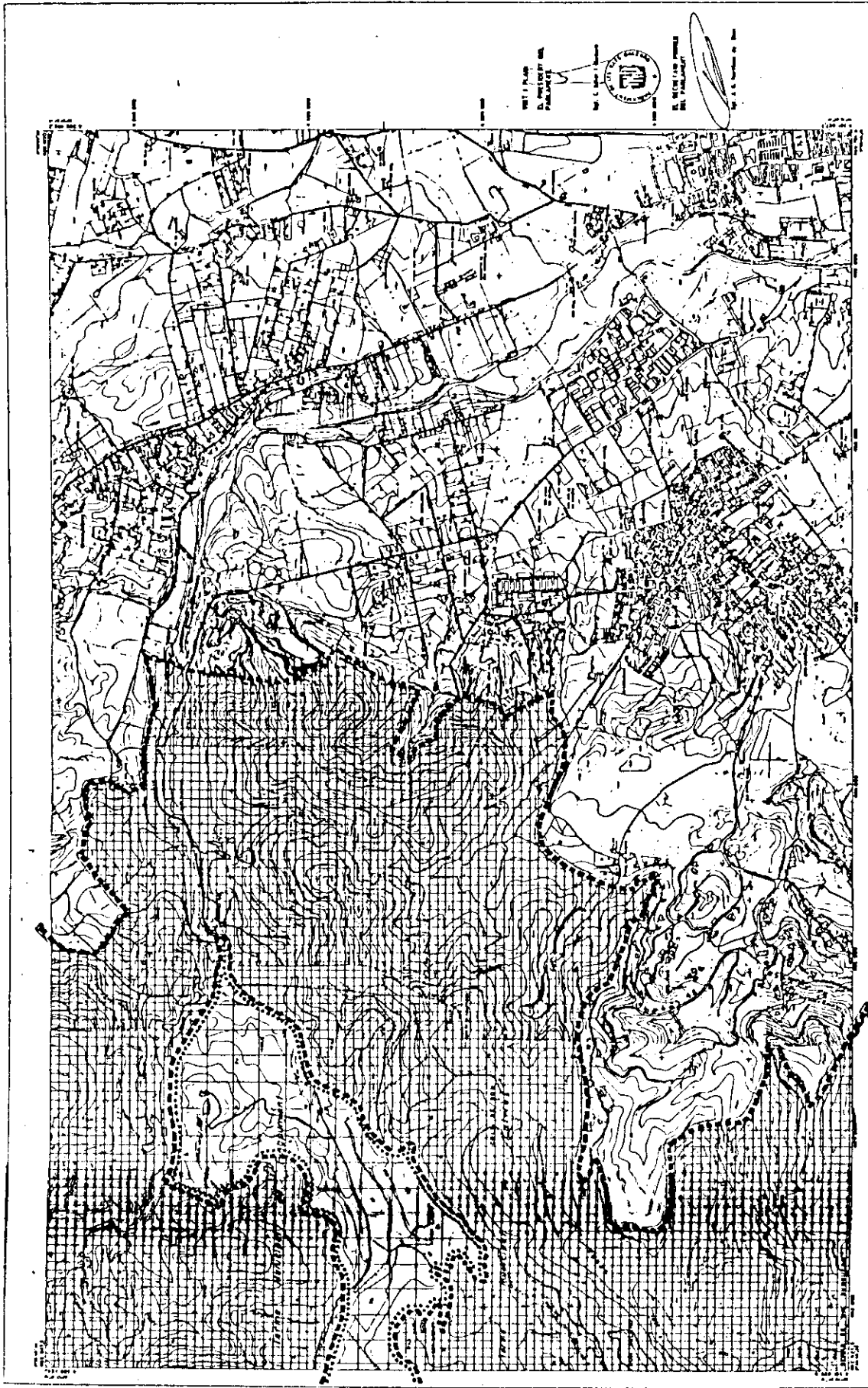
SIGNES CONVENCIONALS
 1. 1000000
 2. 1000000
 3. 1000000
 4. 1000000

1. 1000000
 2. 1000000
 3. 1000000
 4. 1000000

1. 1000000
 2. 1000000
 3. 1000000
 4. 1000000

1. 1000000
 2. 1000000
 3. 1000000
 4. 1000000

1. 1000000
 2. 1000000
 3. 1000000
 4. 1000000



PARLAMENT DE LES ILLES BALEARS
 H O T I F I C A C I O
 LLEI D'ESPANSIÓ NATURAL I DE REGIM URBANÍSTIC DE LES ILLES BALEARS
 ANNEX I SERRA DE TRAMUNTANA
 ESCALA 1:50.000

<p>MAPA ANE 1:50.000 1:100.000 1:200.000 1:500.000 1:1.000.000</p>	<p>ARIP 1:50.000 1:100.000 1:200.000 1:500.000 1:1.000.000</p>
---	---

**MALLORCA, CALVIA, PALMA
 PUIGPORTENT**

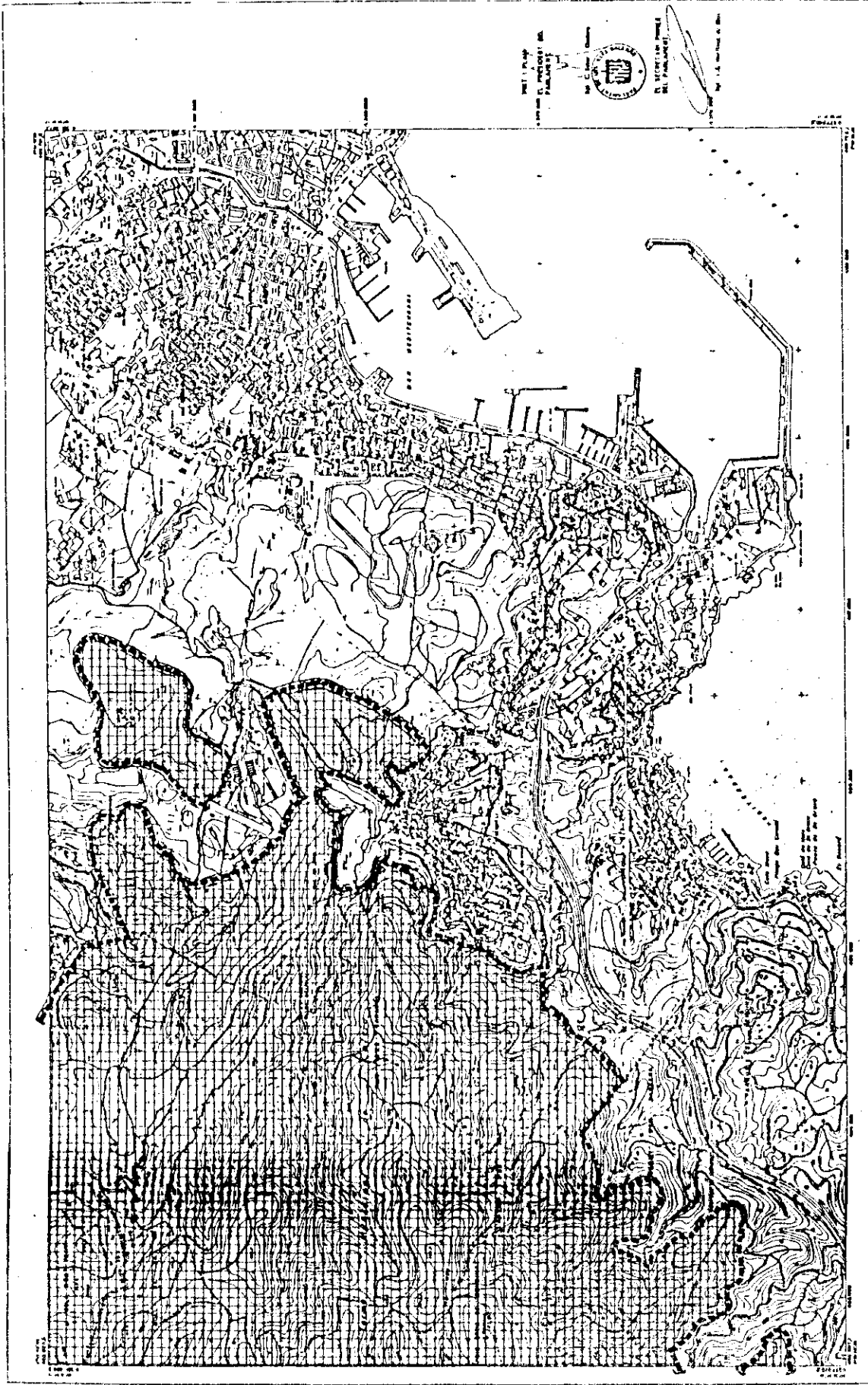
CONVENIENS

USOS DEL SÒL

VERTICALS

CONVENIENS

CONVENIENS



PARLAMENT DE LES ILLES BALEARS
 ILES BALEARS

LEI D'ESPALS NATURALS DE REGIM URBANÍSTIC DE LES ILLES BALEARS
 ÀREES D'ESPECIAL PROTECCIÓ DE LES ILLES BALEARS

ANNEX I SERRA DE TRANQUITÀ

MAPA S-18

MALLORCA, CALVIA, PALMA

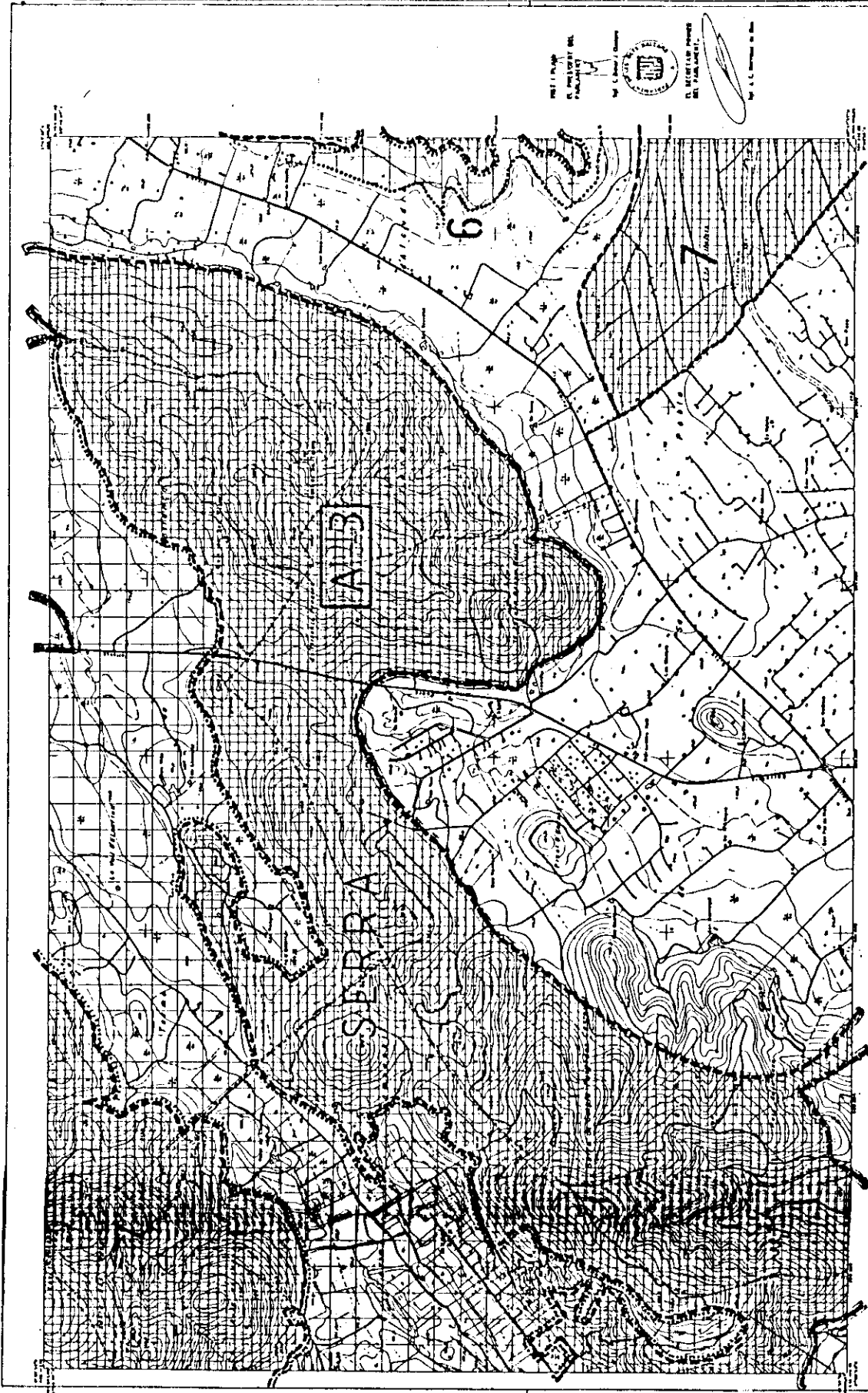
ANIL·LAGE	ANIL·LAGE	ANIL·LAGE	ANIL·LAGE
1-01	1-02	1-03	1-04
2-01	2-02	2-03	2-04
3-01	3-02	3-03	3-04
4-01	4-02	4-03	4-04

INFORMACIÓ CARACTERÍSTICA

USOS DEL Sòl

VERIFICACIÓ

ESTADÍSTICA



D. MORTIAR PONS
 DEL PARLAMENT DE
 MALLORCA
 D. MORTIAR PONS
 DEL PARLAMENT DE
 MALLORCA
 1993

PARLAMENT DE LES ILLES BALEARS
 LLEI D'ESPAN NATURAL I DE REGIM URBANISTIC DE LES AERES D'ESPECIAL PROTECCIO DE LES ILLES BALEARS
 ANNEX I: SERRA DE TRAMUNTANA
 1.ª FOLIA: SERRA DE TRAMUNTANA
 S-44

MAPA DEL SIB

PROTECCIO	ESPAN	URBANISTIC

MALLORCA: SA FORÇA
POLLENÇA: ALCODIA

INFORMACIO CARTOGRAFICA

Escala: 1:25.000
 Datum: ETRS89
 Sistema de coordenades: UTM
 Zona: 30N
 Projeccio: Transversal de Mercator
 Datum: ETRS89
 Sistema de coordenades: UTM
 Zona: 30N
 Projeccio: Transversal de Mercator

VERTEX

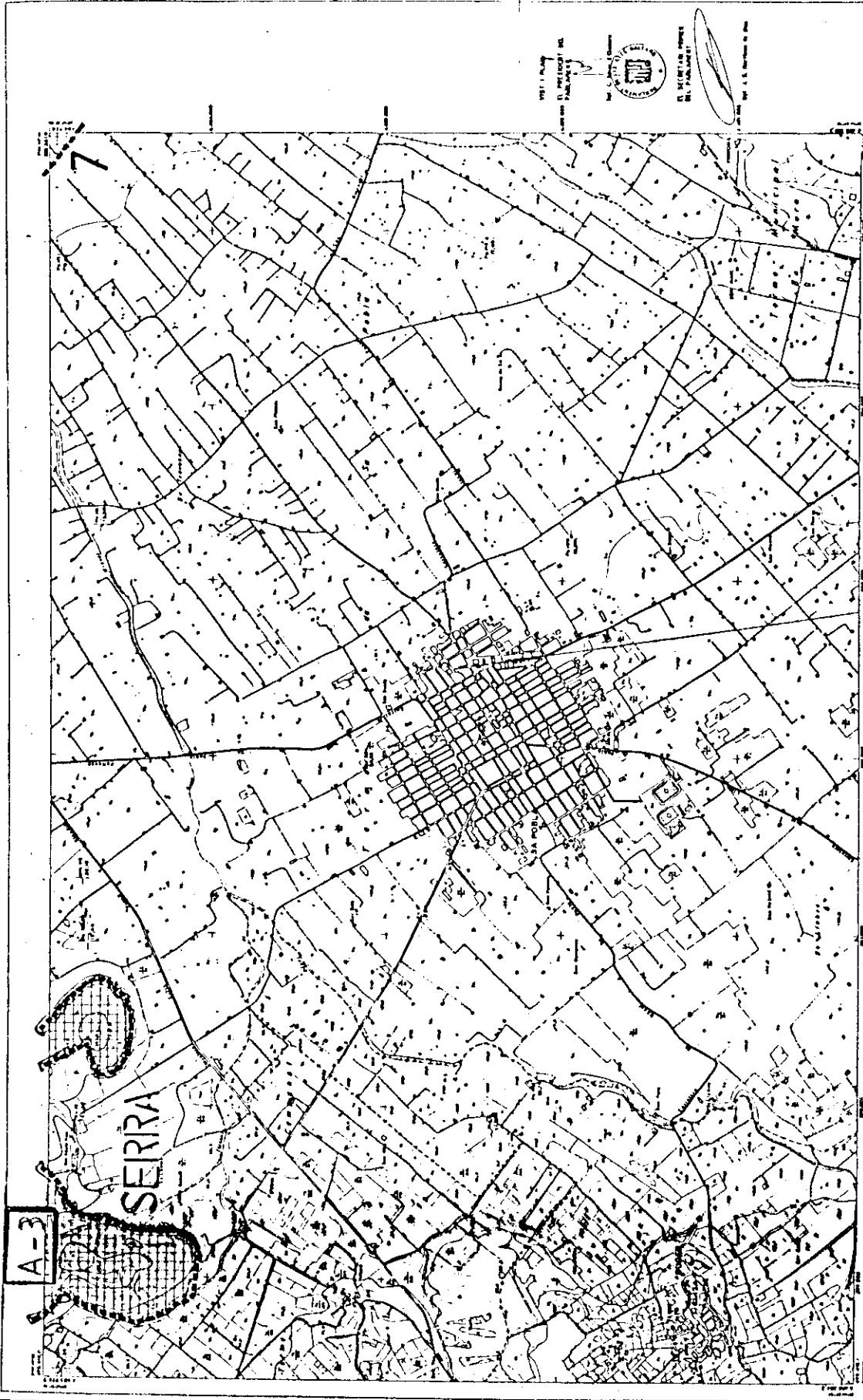
TIPO	COORDENADES

USOS DEL SIB

USO	TIPO

LEGENDA CONVENCIONAL

	Road
	Railway
	Stream
	Contour line
	Urban area
	Protected area
	Forest
	Field
	Water body



PARLAMENT DE LES ILLES BALEARS
 N.º 0 D'I.F.I.C.A. 0
 LLEI D'ESPÀIS NATURALS I DE RÈGIM URBANÍSTIC DE LES ÀREES D'ESPECIAL PROTECCIÓ DE LES ILLES BALEARS
 ANNEX I SERRA DE TRAMUNTANA
 S-45

MALLORCA: CAMPANET SA POBLA - BUIG MURÓ	
ARIP	ARIP
ARIP	ARIP
ARIP	ARIP

MALLORCA: CAMPANET SA POBLA - BUIG MURÓ	
ARIP	ARIP
ARIP	ARIP
ARIP	ARIP

MALLORCA: CAMPANET SA POBLA - BUIG MURÓ	
ARIP	ARIP
ARIP	ARIP
ARIP	ARIP

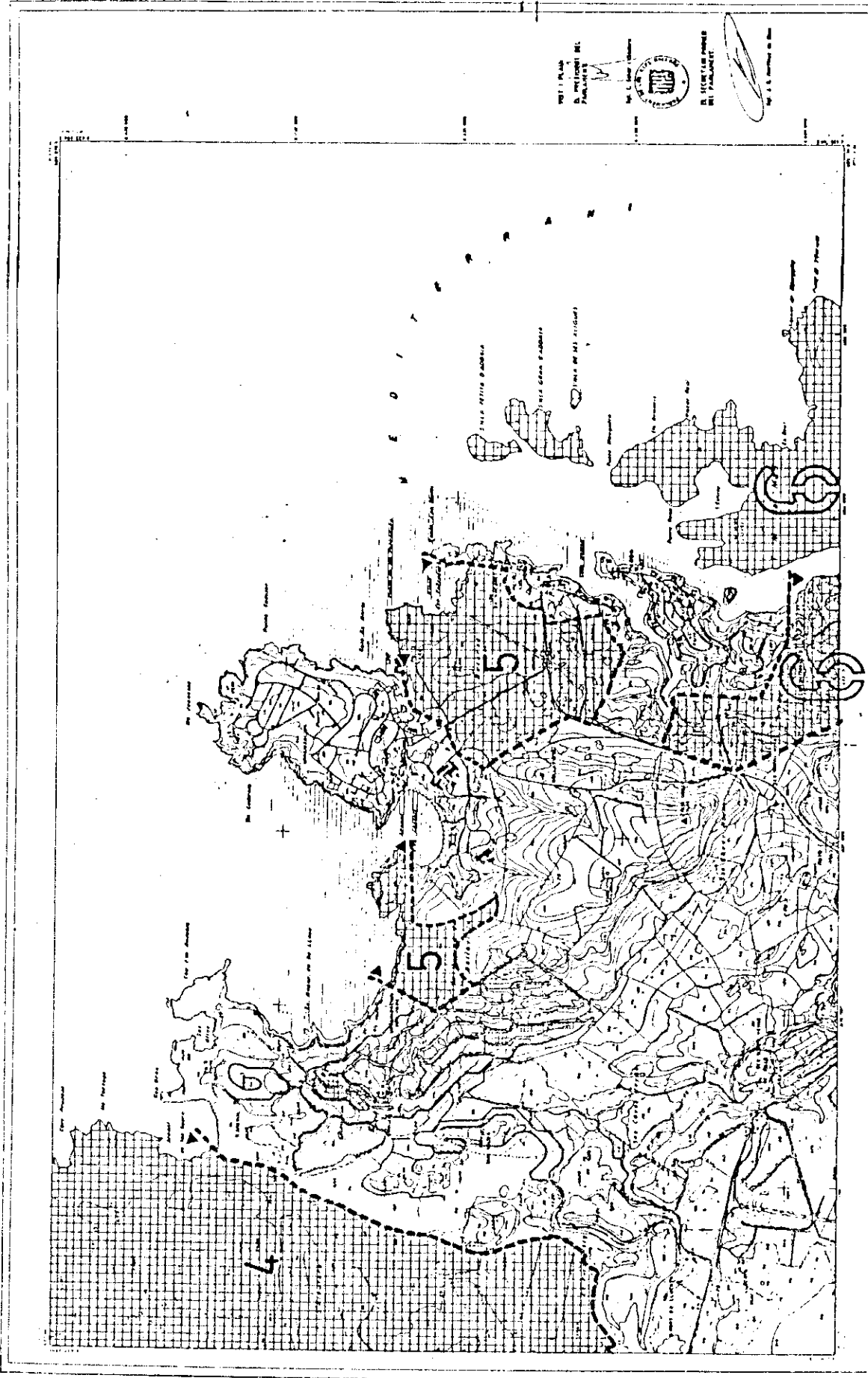
MALLORCA: CAMPANET SA POBLA - BUIG MURÓ	
ARIP	ARIP
ARIP	ARIP
ARIP	ARIP

MALLORCA: CAMPANET SA POBLA - BUIG MURÓ	
ARIP	ARIP
ARIP	ARIP
ARIP	ARIP

MALLORCA: CAMPANET SA POBLA - BUIG MURÓ	
ARIP	ARIP
ARIP	ARIP
ARIP	ARIP

MALLORCA: CAMPANET SA POBLA - BUIG MURÓ	
ARIP	ARIP
ARIP	ARIP
ARIP	ARIP

MALLORCA: CAMPANET SA POBLA - BUIG MURÓ	
ARIP	ARIP
ARIP	ARIP
ARIP	ARIP



PARLAMENT DE LES ILLES BALEARS
 LEI DE SPARIB NATURALS I DE REGAM URBANÍSTIC DE LES ILLES BALEARS
 APRES D'ESPECIAL PROTECCIO DE LES ILLES BALEARS
 ANNEX I. D'ADDAIA A S'ALBUFERA

ANEX I. D'ADDAIA A S'ALBUFERA

ANEX I. D'ADDAIA A S'ALBUFERA	ANEX I. D'ADDAIA A S'ALBUFERA
1. ANEX I. D'ADDAIA A S'ALBUFERA	1. ANEX I. D'ADDAIA A S'ALBUFERA
2. ANEX I. D'ADDAIA A S'ALBUFERA	2. ANEX I. D'ADDAIA A S'ALBUFERA
3. ANEX I. D'ADDAIA A S'ALBUFERA	3. ANEX I. D'ADDAIA A S'ALBUFERA
4. ANEX I. D'ADDAIA A S'ALBUFERA	4. ANEX I. D'ADDAIA A S'ALBUFERA
5. ANEX I. D'ADDAIA A S'ALBUFERA	5. ANEX I. D'ADDAIA A S'ALBUFERA
6. ANEX I. D'ADDAIA A S'ALBUFERA	6. ANEX I. D'ADDAIA A S'ALBUFERA
7. ANEX I. D'ADDAIA A S'ALBUFERA	7. ANEX I. D'ADDAIA A S'ALBUFERA
8. ANEX I. D'ADDAIA A S'ALBUFERA	8. ANEX I. D'ADDAIA A S'ALBUFERA
9. ANEX I. D'ADDAIA A S'ALBUFERA	9. ANEX I. D'ADDAIA A S'ALBUFERA
10. ANEX I. D'ADDAIA A S'ALBUFERA	10. ANEX I. D'ADDAIA A S'ALBUFERA

PROFUNDIZACIO CARTOGRAFICA

1. VERTICA

2. VERTICA

3. VERTICA

4. VERTICA

5. VERTICA

6. VERTICA

7. VERTICA

8. VERTICA

9. VERTICA

10. VERTICA

UNIS DEL SOL

1. UNIS DEL SOL

2. UNIS DEL SOL

3. UNIS DEL SOL

4. UNIS DEL SOL

5. UNIS DEL SOL

6. UNIS DEL SOL

7. UNIS DEL SOL

8. UNIS DEL SOL

9. UNIS DEL SOL

10. UNIS DEL SOL

UNIS CONJUNCTIONALS

1. UNIS CONJUNCTIONALS

2. UNIS CONJUNCTIONALS

3. UNIS CONJUNCTIONALS

4. UNIS CONJUNCTIONALS

5. UNIS CONJUNCTIONALS

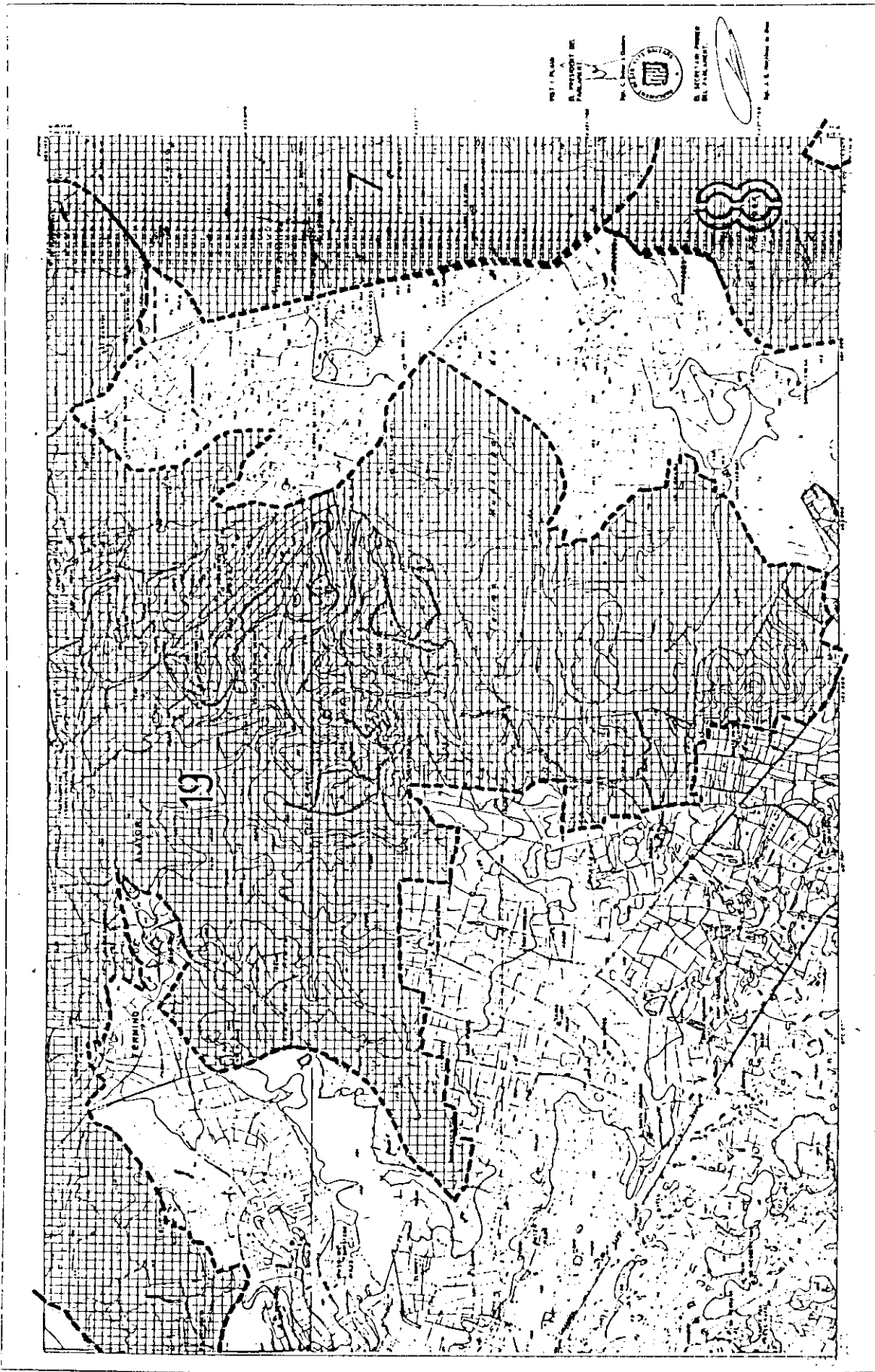
6. UNIS CONJUNCTIONALS

7. UNIS CONJUNCTIONALS

8. UNIS CONJUNCTIONALS

9. UNIS CONJUNCTIONALS

10. UNIS CONJUNCTIONALS



PARLAMENT DE LES ILLES BALEARS
DIPUTACIÓ DE MALLORCA
 LEHENDAKER NATURALISTA DE REGIM URBANÍSTIC DE LES ILLES BALEARS
 ÀREES ESPECIAL PROTECCIÓ DE LES ILLES BALEARS
 ANNEX I DE L'ÀMBIT DE PROTECCIÓ DE LES ILLES BALEARS

MAPA 8

INFORMACIÓ GEOGRÀFICA

USOS DEL SÒL

VERTICAL

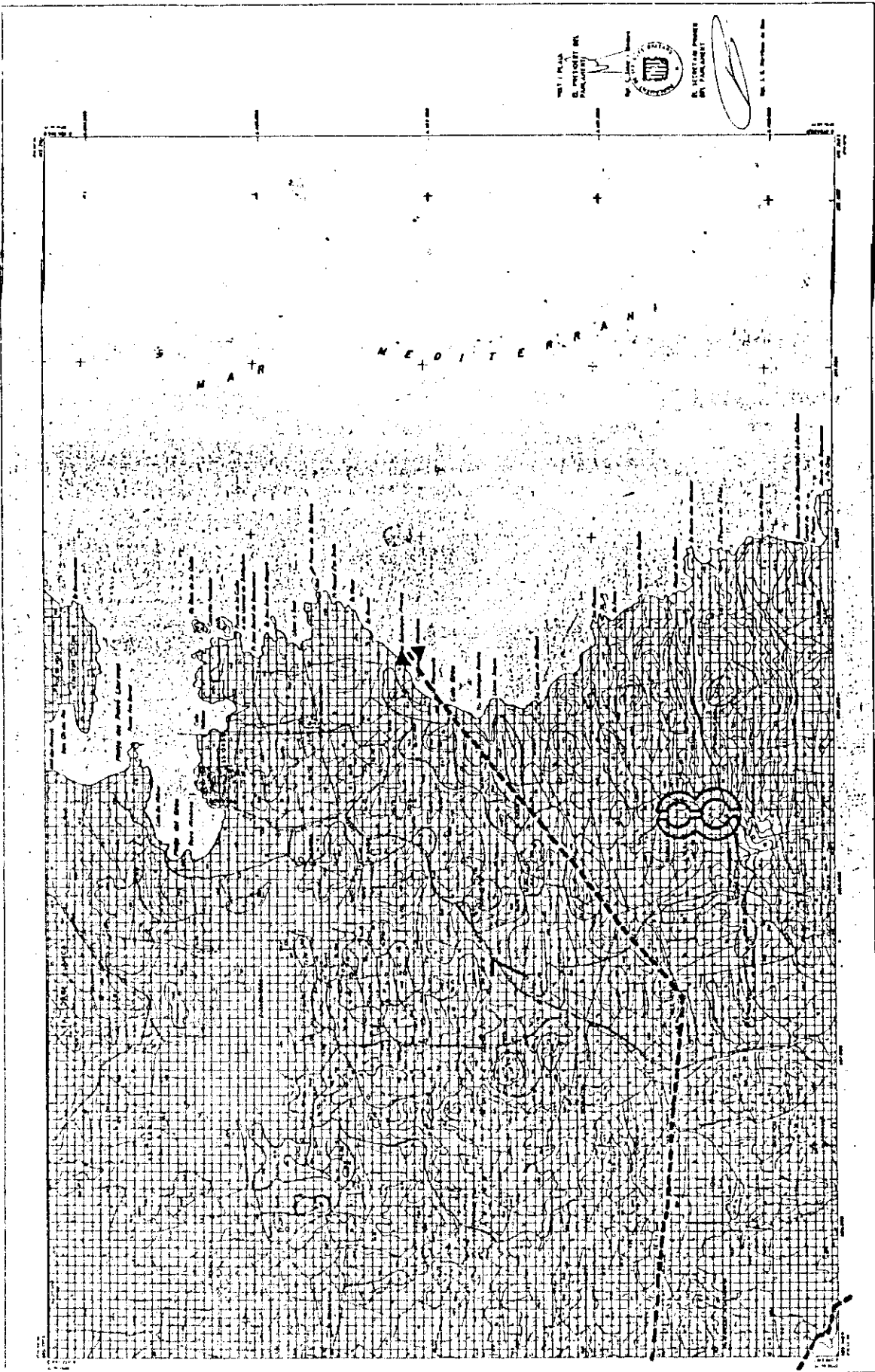
USOS CONVENCIONALS

LEGENDA

PROTECCIÓ DE LES ILLES BALEARS

MAPA 8

ANNEX I DE L'ÀMBIT DE PROTECCIÓ DE LES ILLES BALEARS



INSTITUT DE
 INVESTIGACIÓ
 DE LA MONTANYA
 DE LES ILLES BALEARS
 DE LA MONTANYA

PARLAMENT DE LES ILLES BALEARS
 M O D I F I C A C I O
 LES DRECCES NATURALS I DE REGIM URBANÍSTIC DE LES
 ÀREES D'ESPECIAL PROTECCIÓ DE LES ILLES BALEARS
 ANNEX DE S'ALBUFERA A LA NOLA

ANEX	ARIP	9 PALLES
0.1	0.2	0.3
0.4	0.5	0.6

MEMORAT PMAO

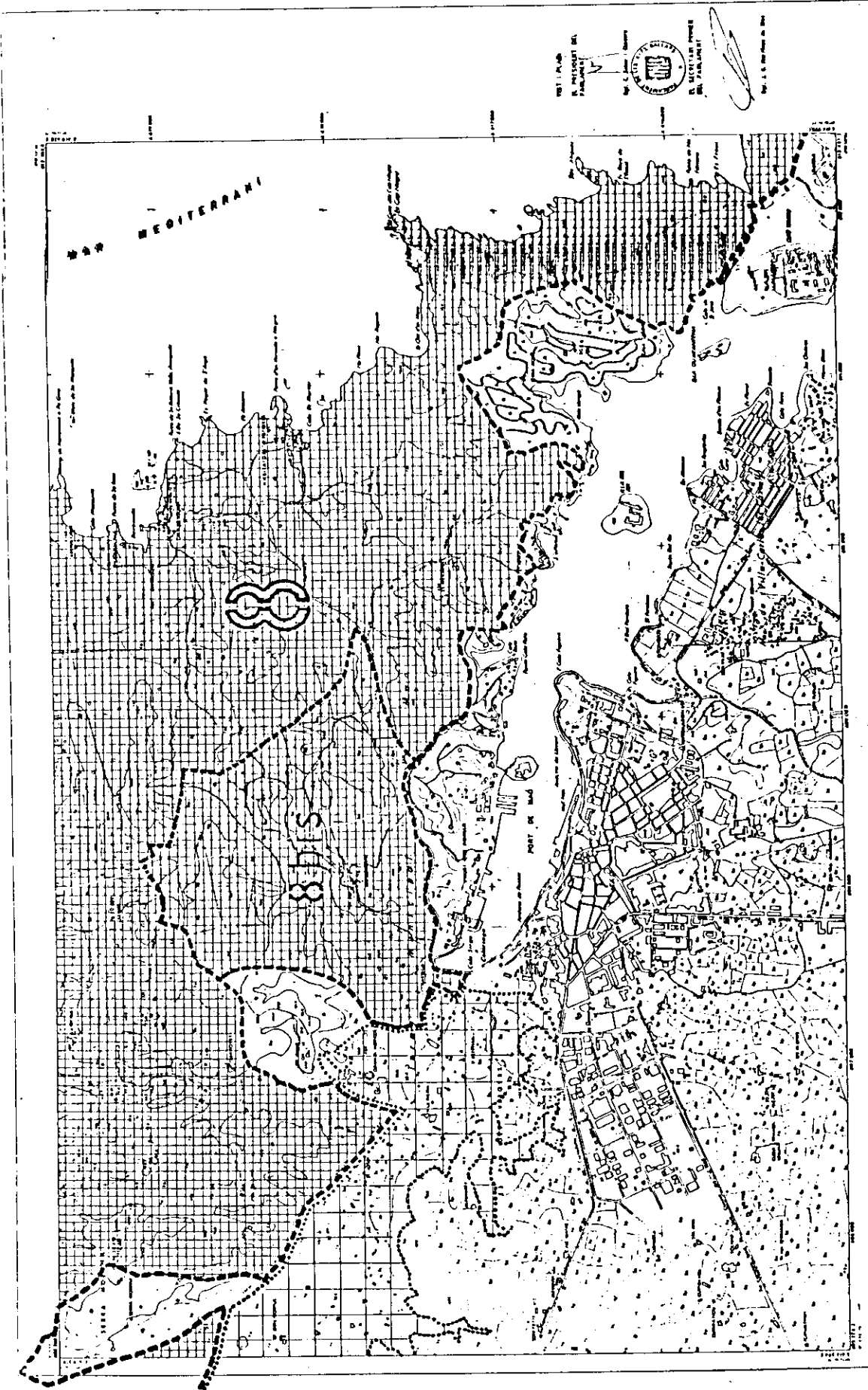
INSTRUMENTO CARTOGRAFICO

VERTICAL

UNID. DE L. NOLA

SIGNES E COORDINACIONALS

8-2
 0 10 20 30 40 50 60 70 80 90 100
 METRES



PARLAMENT DE LES ILLES BALEARS
REGIÓ DE MALLORCA
 LLEI D'URBANS I DE REGIM URBANÍSTIC DE LES ILLES BALEARS
 ANEXA 1. S'ALBUFERA A LA MOLA

MEMORIA		ANEXO	
1	2	3	4
5	6	7	8

MENORCA
 ES CASTELL-VILLA CARLOS
 MAO

MEMORIA

1. OBJETO DEL PLAN

2. JUSTIFICACION DEL PLAN

3. ALCANCE DEL PLAN

4. DELIMITACION DEL AREA DE APLICACION DEL PLAN

5. ORDENACION DEL AREA DE APLICACION DEL PLAN

6. PLAN DE ORDENACION DEL AREA DE APLICACION DEL PLAN

7. PLAN DE ORDENACION DEL AREA DE APLICACION DEL PLAN

8. PLAN DE ORDENACION DEL AREA DE APLICACION DEL PLAN

VERBALES

1. OBJETO DEL PLAN

2. JUSTIFICACION DEL PLAN

3. ALCANCE DEL PLAN

4. DELIMITACION DEL AREA DE APLICACION DEL PLAN

5. ORDENACION DEL AREA DE APLICACION DEL PLAN

6. PLAN DE ORDENACION DEL AREA DE APLICACION DEL PLAN

7. PLAN DE ORDENACION DEL AREA DE APLICACION DEL PLAN

8. PLAN DE ORDENACION DEL AREA DE APLICACION DEL PLAN

VERBALES

1. OBJETO DEL PLAN

2. JUSTIFICACION DEL PLAN

3. ALCANCE DEL PLAN

4. DELIMITACION DEL AREA DE APLICACION DEL PLAN

5. ORDENACION DEL AREA DE APLICACION DEL PLAN

6. PLAN DE ORDENACION DEL AREA DE APLICACION DEL PLAN

7. PLAN DE ORDENACION DEL AREA DE APLICACION DEL PLAN

8. PLAN DE ORDENACION DEL AREA DE APLICACION DEL PLAN

VERBALES

1. OBJETO DEL PLAN

2. JUSTIFICACION DEL PLAN

3. ALCANCE DEL PLAN

4. DELIMITACION DEL AREA DE APLICACION DEL PLAN

5. ORDENACION DEL AREA DE APLICACION DEL PLAN

6. PLAN DE ORDENACION DEL AREA DE APLICACION DEL PLAN

7. PLAN DE ORDENACION DEL AREA DE APLICACION DEL PLAN

8. PLAN DE ORDENACION DEL AREA DE APLICACION DEL PLAN

VERBALES

1. OBJETO DEL PLAN

2. JUSTIFICACION DEL PLAN

3. ALCANCE DEL PLAN

4. DELIMITACION DEL AREA DE APLICACION DEL PLAN

5. ORDENACION DEL AREA DE APLICACION DEL PLAN

6. PLAN DE ORDENACION DEL AREA DE APLICACION DEL PLAN

7. PLAN DE ORDENACION DEL AREA DE APLICACION DEL PLAN

8. PLAN DE ORDENACION DEL AREA DE APLICACION DEL PLAN

VERBALES

1. OBJETO DEL PLAN

2. JUSTIFICACION DEL PLAN

3. ALCANCE DEL PLAN

4. DELIMITACION DEL AREA DE APLICACION DEL PLAN

5. ORDENACION DEL AREA DE APLICACION DEL PLAN

6. PLAN DE ORDENACION DEL AREA DE APLICACION DEL PLAN

7. PLAN DE ORDENACION DEL AREA DE APLICACION DEL PLAN

8. PLAN DE ORDENACION DEL AREA DE APLICACION DEL PLAN

VERBALES

1. OBJETO DEL PLAN

2. JUSTIFICACION DEL PLAN

3. ALCANCE DEL PLAN


4. DELIMITACION DEL AREA DE APLICACION DEL PLAN

5. ORDENACION DEL AREA DE APLICACION DEL PLAN

6. PLAN DE ORDENACION DEL AREA DE APLICACION DEL PLAN

7. PLAN DE ORDENACION DEL AREA DE APLICACION DEL PLAN

8. PLAN DE ORDENACION DEL AREA DE APLICACION DEL PLAN



PARLAMENT DE LES ILLES BALEARS
 H O D I F I C A C I O
 LLENGUAGES NATURALS I DE REGIM URBANISTIC DE LES ILLES BALEARS
 ÀREES ESPECIAL PROTECCIÓ DE LES ILLES BALEARS
 ANNEX I DE S'ALBUFERA A LA MOLA

ANEX I	ANEX II	ANEX III	ANEX IV
1.1	1.2	1.3	1.4
1.5	1.6	1.7	1.8

MEMORIAL ALIAT
 MAO

RESERVA DE BIODIVERSITAT

1.1. Objecte de la reserva

1.2. Delimitació de la reserva

1.3. Característiques de la reserva

1.4. Valoració de la reserva

1.5. Mesures de protecció de la reserva

1.6. Mesures de gestió de la reserva

1.7. Mesures de divulgació de la reserva

1.8. Mesures de col·laboració de la reserva

VEGETACIÓ

1.1. Tipus de vegetació

1.2. Distribució de la vegetació

1.3. Característiques de la vegetació

1.4. Valoració de la vegetació

1.5. Mesures de protecció de la vegetació

1.6. Mesures de gestió de la vegetació

1.7. Mesures de divulgació de la vegetació

1.8. Mesures de col·laboració de la vegetació

USOS DEL SÒL

1.1. Tipus d'usos del sòl

1.2. Distribució dels usos del sòl

1.3. Característiques dels usos del sòl

1.4. Valoració dels usos del sòl

1.5. Mesures de protecció dels usos del sòl

1.6. Mesures de gestió dels usos del sòl

1.7. Mesures de divulgació dels usos del sòl

1.8. Mesures de col·laboració dels usos del sòl

SIGNES CONVENCIONALS

1.1. Tipus de signes convencionals

1.2. Distribució dels signes convencionals

1.3. Característiques dels signes convencionals

1.4. Valoració dels signes convencionals

1.5. Mesures de protecció dels signes convencionals

1.6. Mesures de gestió dels signes convencionals

1.7. Mesures de divulgació dels signes convencionals

1.8. Mesures de col·laboració dels signes convencionals

1.1	1.2	1.3	1.4	1.5	1.6	1.7	1.8
-----	-----	-----	-----	-----	-----	-----	-----

PARLAMENT DE LES ILLES BALEARS
LEI DESPONS NATURALS DE REGIM URBANÍSTIC DE LES ILLES BALEARS
ANNEX I DE BINIPARRATX A LLUCALARI

PLÀN D'AMPLIACIÓ D'ALCALARI
 4 PASSES
 P. 1.1
 P. 1.2
 P. 1.3
 P. 1.4

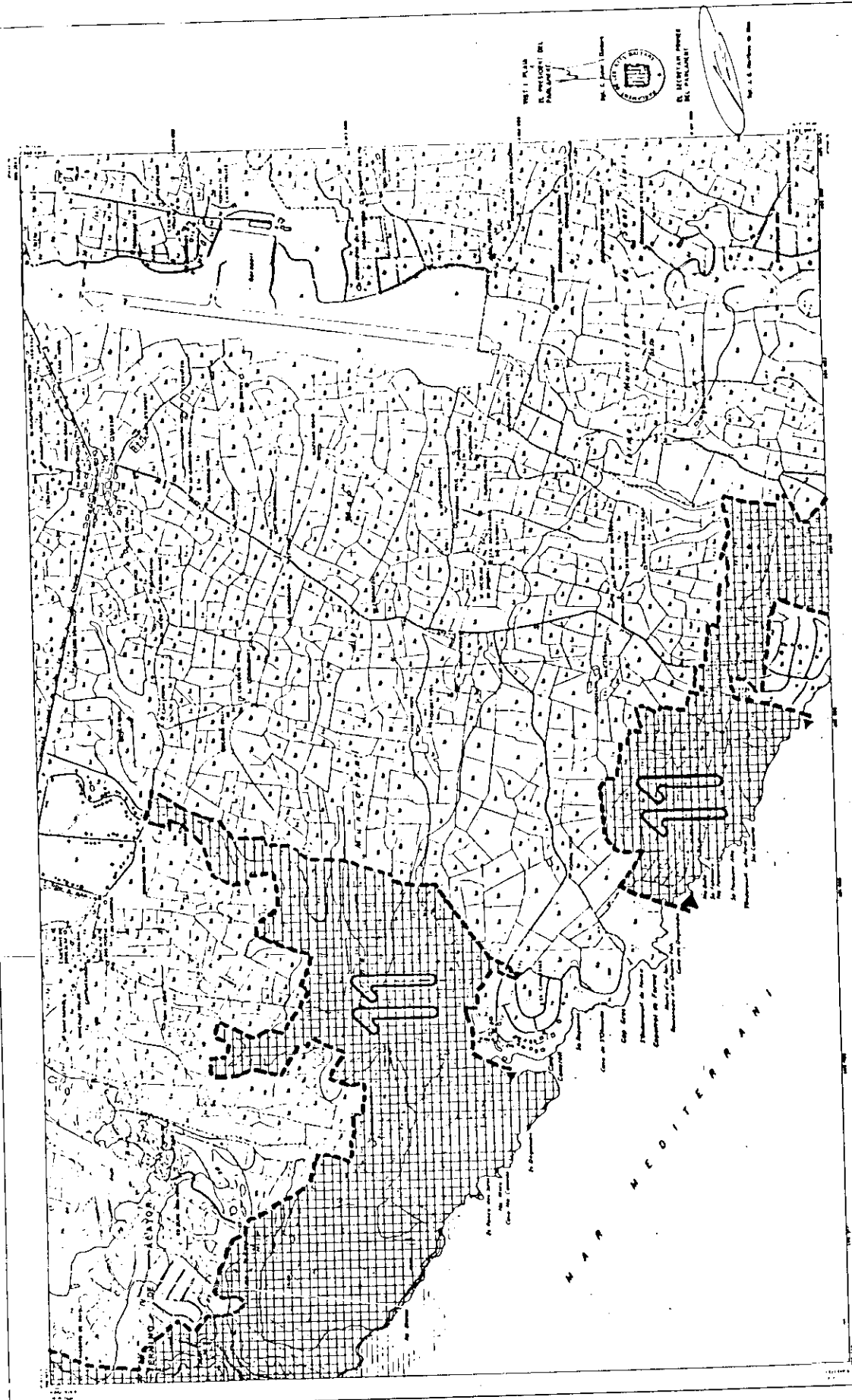
MENORCA: SANT LUIS ALAIOR - HAG

REARMACIÓ SANT GERTRUDA

VEREDA


PLÀN GENERAL

SENYES CONVENCIONALS



PLÀN 1.1 PLÀN D'AMPLIACIÓ D'ALCALARI
 PLÀN 1.2 PLÀN D'AMPLIACIÓ D'ALCALARI
 PLÀN 1.3 PLÀN D'AMPLIACIÓ D'ALCALARI
 PLÀN 1.4 PLÀN D'AMPLIACIÓ D'ALCALARI

11-2



VEU I PLAN
EL SECRETARI GENERAL
DEL PARLAMENT
DE LES ILLES BALEARS

PARLAMENT DE LES ILLES BALEARS
 LEI D'ESPÀIS NATURALS I DE REGIM URBANÍSTIC DE LES ILLES BALEARS
 ÀREES D'ESPECIAL PROTECCIÓ DE LES ILLES BALEARS
 ANNEX I. SES SALINES

SA TALAIA

INFORMACIÓ CARTOGRAFICA

VERTEX

LIBROS DEL SOL

SIGNES CONVENCIONALS

EVISSAT SART JOSEP DE SA TALAIA

3-1



PARLAMENT DE LES ILLES BALEARS
MODIFICACIÓ
 LEI DE REGIM NATURAL I DE REGIM URBANÍSTIC DE LES ILLES BALEARS
 ANEXO I. CAP LLENTRISCA-SA TALIÀSSA

ANEXO I. PLAN DE ORDENAMIENT DEL TERRITORI DEL PARLAMENT

El present Pla s'ha elaborat en virtut de la Llei 1/1990, de 12 de gener, de Regim Natural i de Regim Urbanístic de les Illes Balears.

El present Pla té per objecte regular l'ús del sòl i el desenvolupament urbanístic i ambiental de l'espai natural de Cap Llentrisca-Sa Taliàssa.

El present Pla s'ha elaborat en virtut de la Llei 1/1990, de 12 de gener, de Regim Natural i de Regim Urbanístic de les Illes Balears.

El present Pla té per objecte regular l'ús del sòl i el desenvolupament urbanístic i ambiental de l'espai natural de Cap Llentrisca-Sa Taliàssa.

FORMACIÓ CARTOGRAFICA

El present Pla s'ha elaborat en virtut de la Llei 1/1990, de 12 de gener, de Regim Natural i de Regim Urbanístic de les Illes Balears.

El present Pla té per objecte regular l'ús del sòl i el desenvolupament urbanístic i ambiental de l'espai natural de Cap Llentrisca-Sa Taliàssa.

VENTES

El present Pla s'ha elaborat en virtut de la Llei 1/1990, de 12 de gener, de Regim Natural i de Regim Urbanístic de les Illes Balears.

El present Pla té per objecte regular l'ús del sòl i el desenvolupament urbanístic i ambiental de l'espai natural de Cap Llentrisca-Sa Taliàssa.

USOS DEL SÒL

El present Pla s'ha elaborat en virtut de la Llei 1/1990, de 12 de gener, de Regim Natural i de Regim Urbanístic de les Illes Balears.

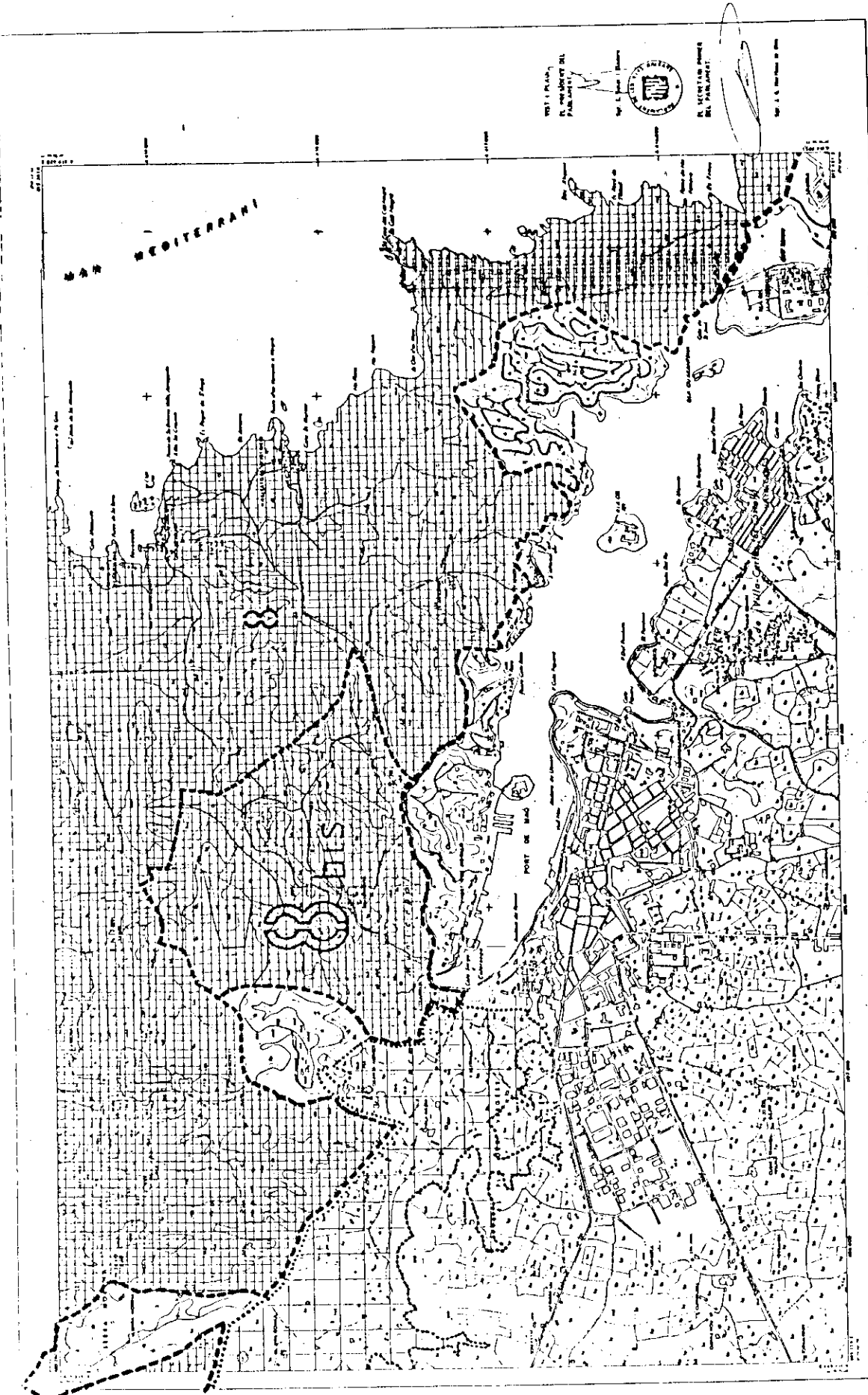
El present Pla té per objecte regular l'ús del sòl i el desenvolupament urbanístic i ambiental de l'espai natural de Cap Llentrisca-Sa Taliàssa.

SIGNES CONVENCIONALS

El present Pla s'ha elaborat en virtut de la Llei 1/1990, de 12 de gener, de Regim Natural i de Regim Urbanístic de les Illes Balears.

El present Pla té per objecte regular l'ús del sòl i el desenvolupament urbanístic i ambiental de l'espai natural de Cap Llentrisca-Sa Taliàssa.

6



DISEÑADO POR
 EL INSTITUTO DEL
 CARTEGRAFICO DE
 ESPAÑA
 Y EL INSTITUTO
 DE INVESTIGACIONES
 DEL PARLAMENT DE
 LES ILLES BALEARS

PARLAMENT DE LES ILLES BALEARS

LEI DE DECLARACIÓ D'ÀREES NATURALS DE REGIM URBANÍSTIC DE LES ÀREES ESPECIAL PROTECCIÓ DE LES ILLES BALEARS

ANNEX I - PUNTA AMER, SANT ISIDRE-BINIHERNYA

1:50000

8 bis

MEMORIAL ES CASTELL-VILLA CARLOS

MAP

1:50000

INFORMACIÓ CARTOGRAFICA

1:50000

VEGETACIÓ

1:50000

USOS DEL SÒL

1:50000

SIGNES CONVENCIONALS

1:50000

SIGNES CONVENCIONALS

1:50000